

BULLETIN D'INFORMATION n°189 DES RIVERAINS DE L'AEROPORT NICE CÔTE D'AZUR

MARS 2019



INFORMATIONS DIVERSES / SITUATIONS PARTICULIERES

Vols de nuit :

	<i>Programmés</i>	<i>Retardés</i>	<i>Privés</i>	<i>Charters</i>	<i>Postale</i>	<i>Militaire</i>	<i>Sanitaire</i>
Arrivées	0	9	15	3	0	0	0
Départs	0	4	13	1	0	0	0

Utilisation des pistes et des procédures :

La piste Nord est fermée du 7 janvier au **02 avril**, pour des raisons de travaux sur et aux alentours de la piste. Tout le trafic se fait donc en piste Sud, y compris les atterrissages.

En cas de mise en service de la procédure ILS (survol de la ville d'Antibes dans certaines conditions météo), les avions passent donc 400 m environ plus au Sud pour se poser en ILS 04 DROITE (piste SUD). Les riverains d'Antibes habituellement survolés en ILS 04 GAUCHE (piste NORD) ne le sont donc plus pendant cette période mais des riverains plus au Sud sont inhabituellement survolés. Cette situation (utilisation de la piste Sud pour les atterrissages) est complètement indépendante de la mise en service ou non de la procédure ILS (survol ou non de la ville d'Antibes) : la procédure d'atterrissage en service est toujours fonction des conditions météo.

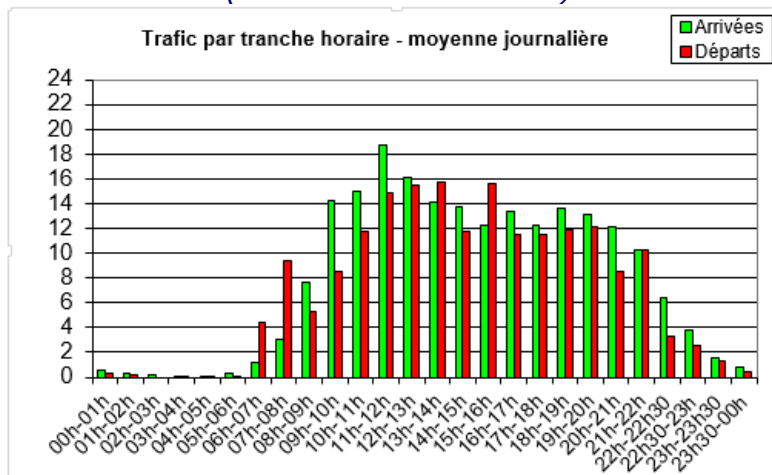
La balise de Cagnes-sur-Mer est HS le **26/03** (maintenance) et les **01-02/04** (travaux à proximité) : la procédure d'évitement d'Antibes, basée sur cette balise, est donc indisponible. En 04, la procédure ILS est donc imposée : survol de la ville pendant cette période où la balise est HS, quelle que soit la MTO (vent d'Est).

Au 1^{er} mars, les procédures d'atterrissage satellitaires sont obligatoires à Nice :

- VOR A → **RNAV A**
- ILS → **RNAV Y**
- VOR B → **RNAV D**

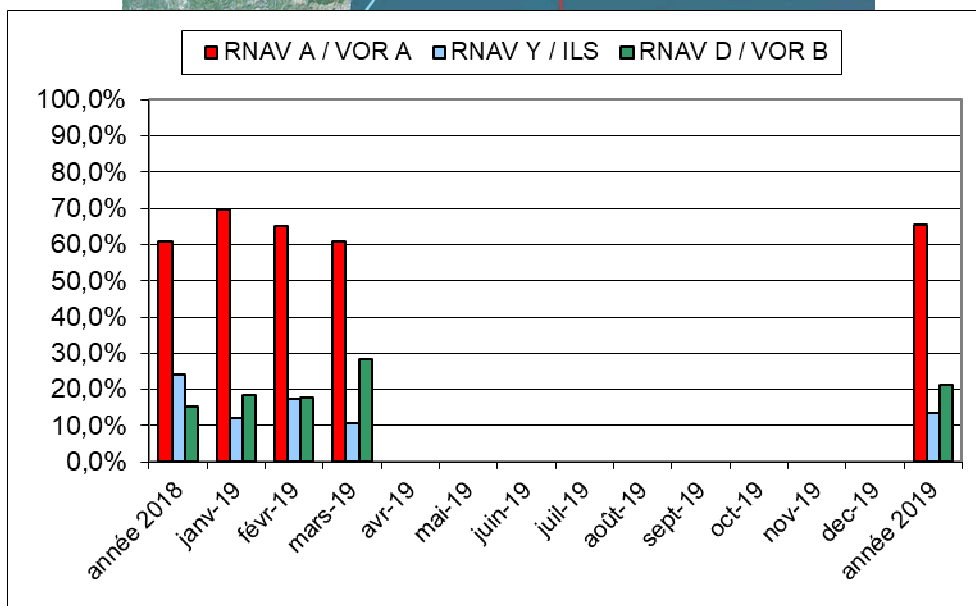
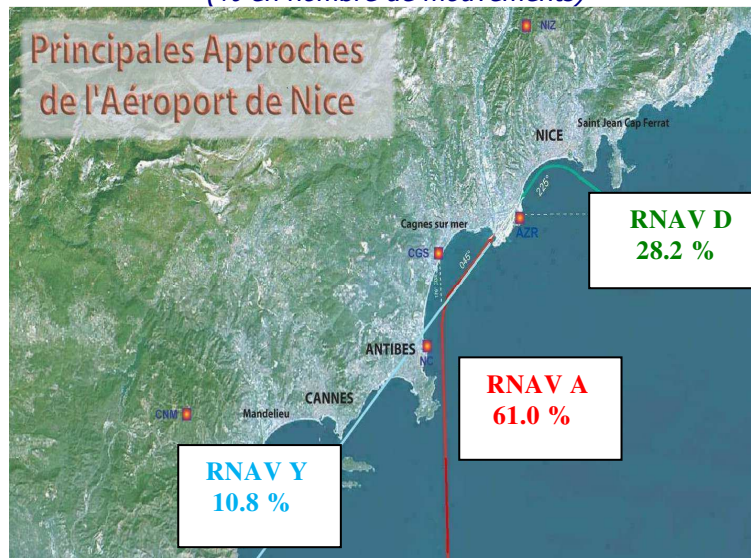
STATISTIQUES TRAFIC

(en nombre de mouvements)

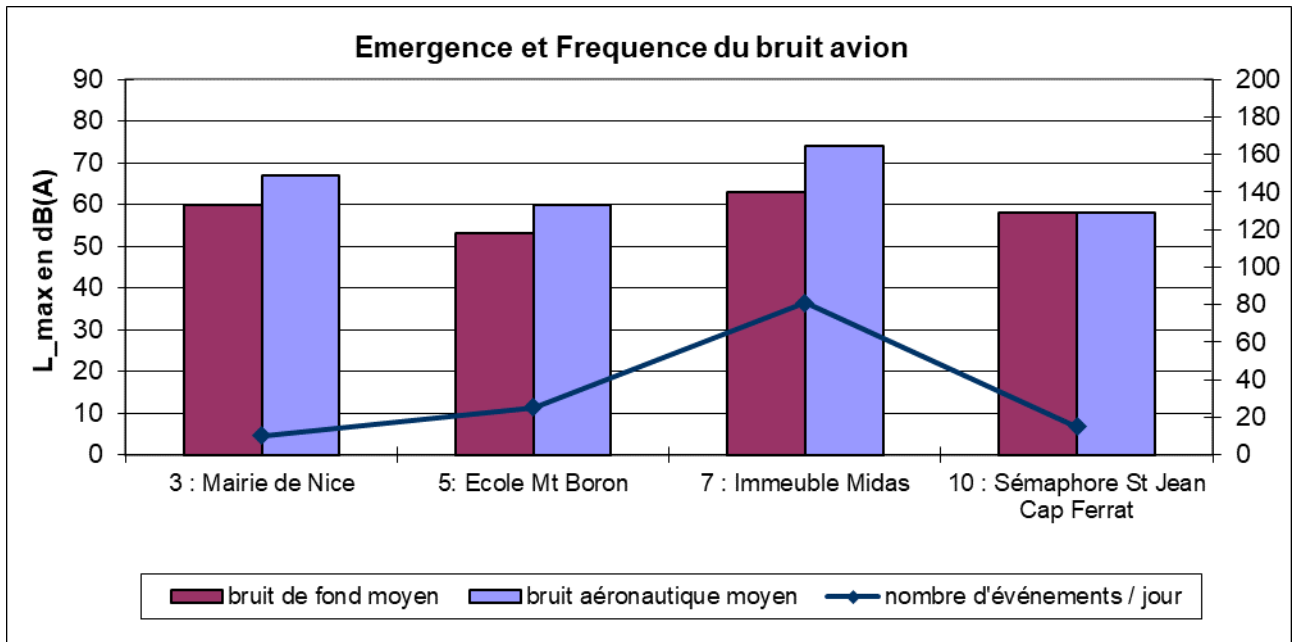
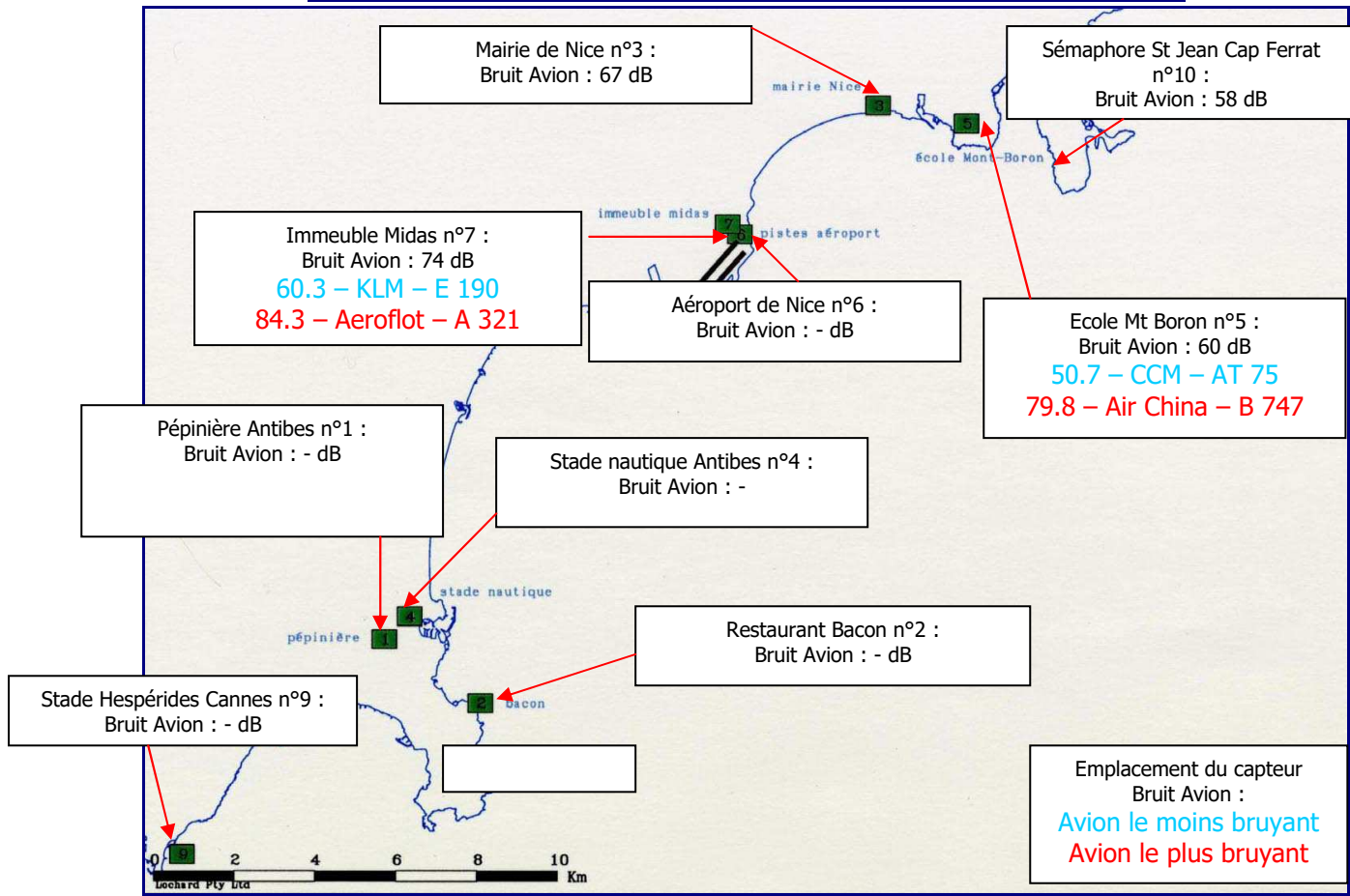


UTILISATION DES PROCEDURES

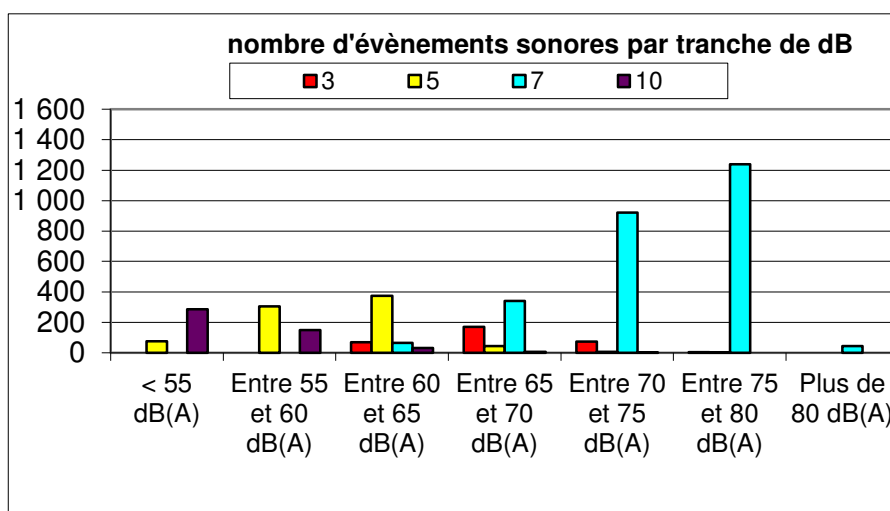
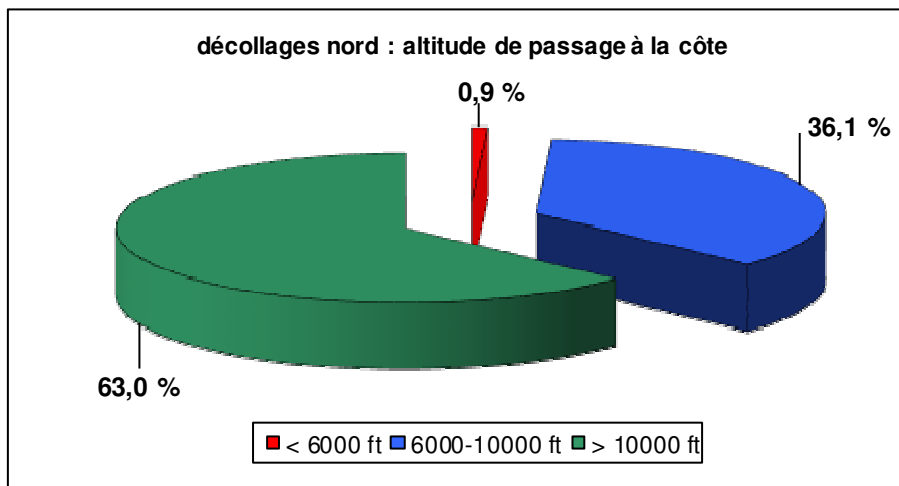
(% en nombre de mouvements)



MESURES DU BRUIT DES STATIONS FIXES

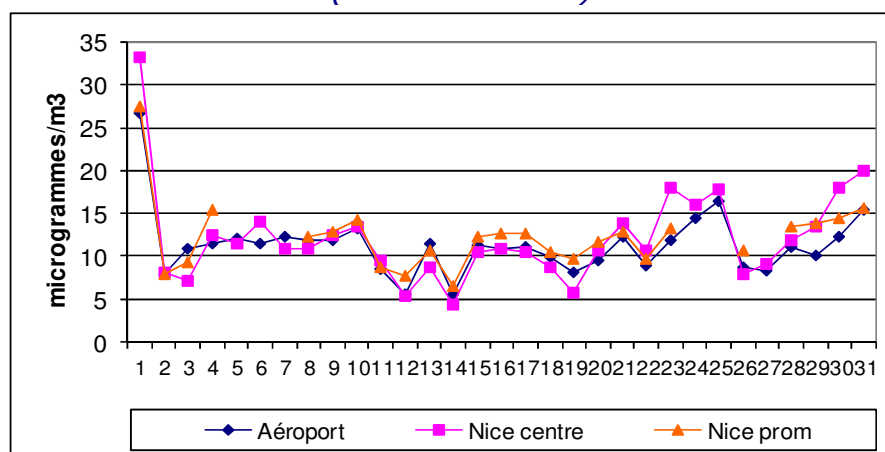


- *capteurs 2 et 6 HS / capteurs 1, 4 et 9 non renseignés car ILS 04 DROITE*



MESURES DE LA QUALITE DE L'AIR

(Particules – PM2.5)



- les autres polluants et les autres stations sont disponibles sur www.airpaca.org